

Схема расположения земельного участка на
кадастровом плане территории
расположенного по адресу: Российская Федерация,
Республика Алтай, Онгудайский район, земельный участок
расположен в северной части кадастрового квартала
04:06:021102

Утверждена постановлением
администрации района
(аймака) МО « Онгудайский район»

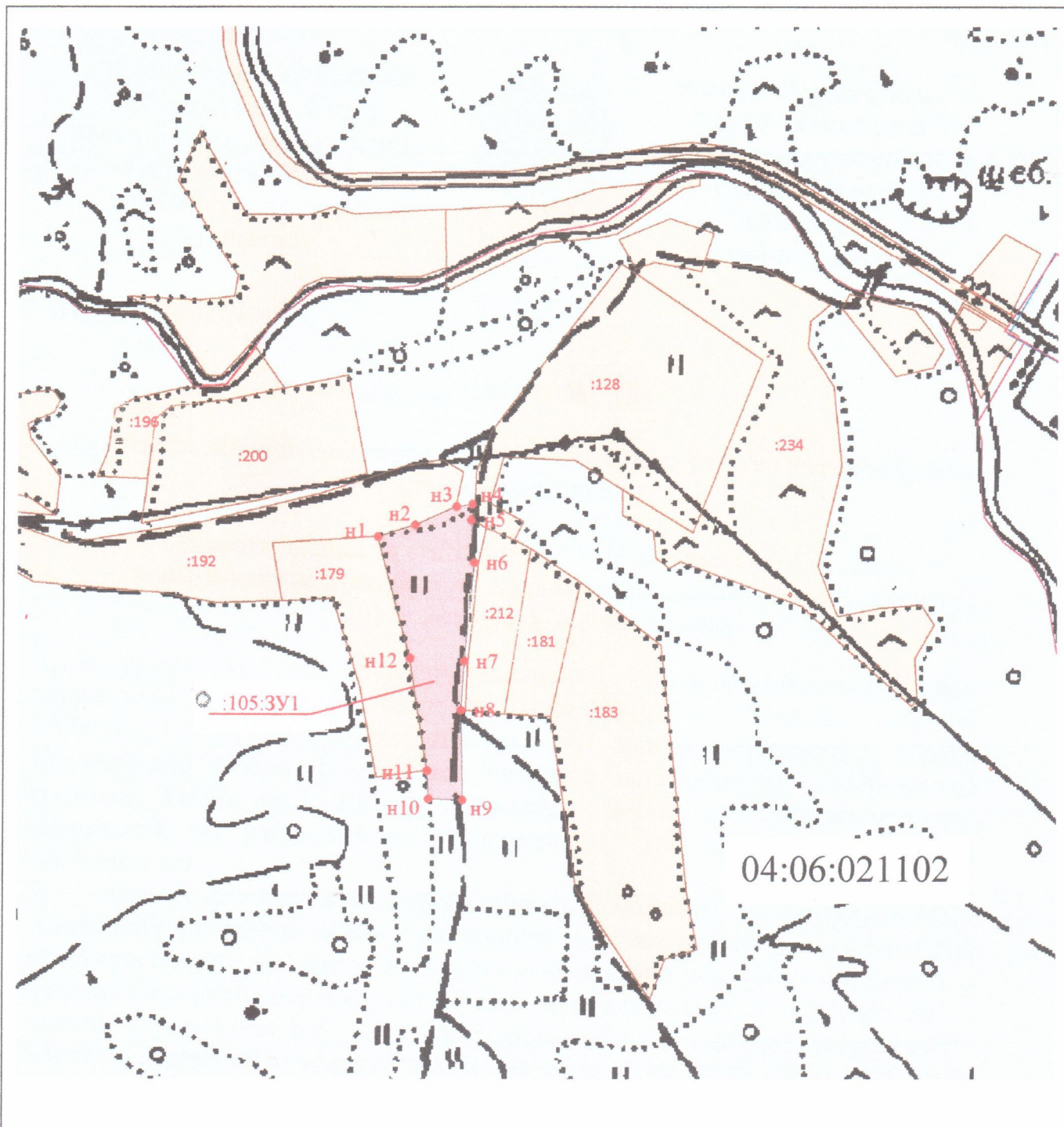
от «22» 06 2017 г. № 503



Условный номер земельного участка 04:06:021102:105:3У1





Площадь земельного участка 51000 м²

Обозначение характерных точек границ	Координаты, м	
	X	Y
1	2	3
н1	521535.07	1327004.38
н2	521555.28	1327069.67
н3	521587.47	1327141.61
н4	521591.99	1327169.30
н5	521564.01	1327168.16
н6	521490.22	1327172.69
н7	521318.37	1327155.73
н8	521232.43	1327151.21
н9	521075.31	1327153.14
н10	521076.86	1327094.38
н11	521126.25	1327091.49
н12	521323.07	1327061.22
н1	521535.07	1327004.38



Масштаб 1 : 10000

Условные обозначения:

	граница кадастрового квартала
	- границы объекта землеустройства
	граница земельного участка, установленная в соответствии с федеральным законодательством, включенная в ГКН
	• n5 - обозначение характерной точки границы образуемых земельных участков
	04:06:021102 - номер кадастрового квартала
:105	- кадастровый номер земельного участка
:105:ЗУ1	- обозначение образуемых земельных участков